

Утверждена

(наименование документа об утверждении, включая наименования органов государственной власти или

органов местного самоуправления, принявших решение об утверждении схемы или

подписавших соглашение о перераспределении земельных участков)

от _____

№ _____

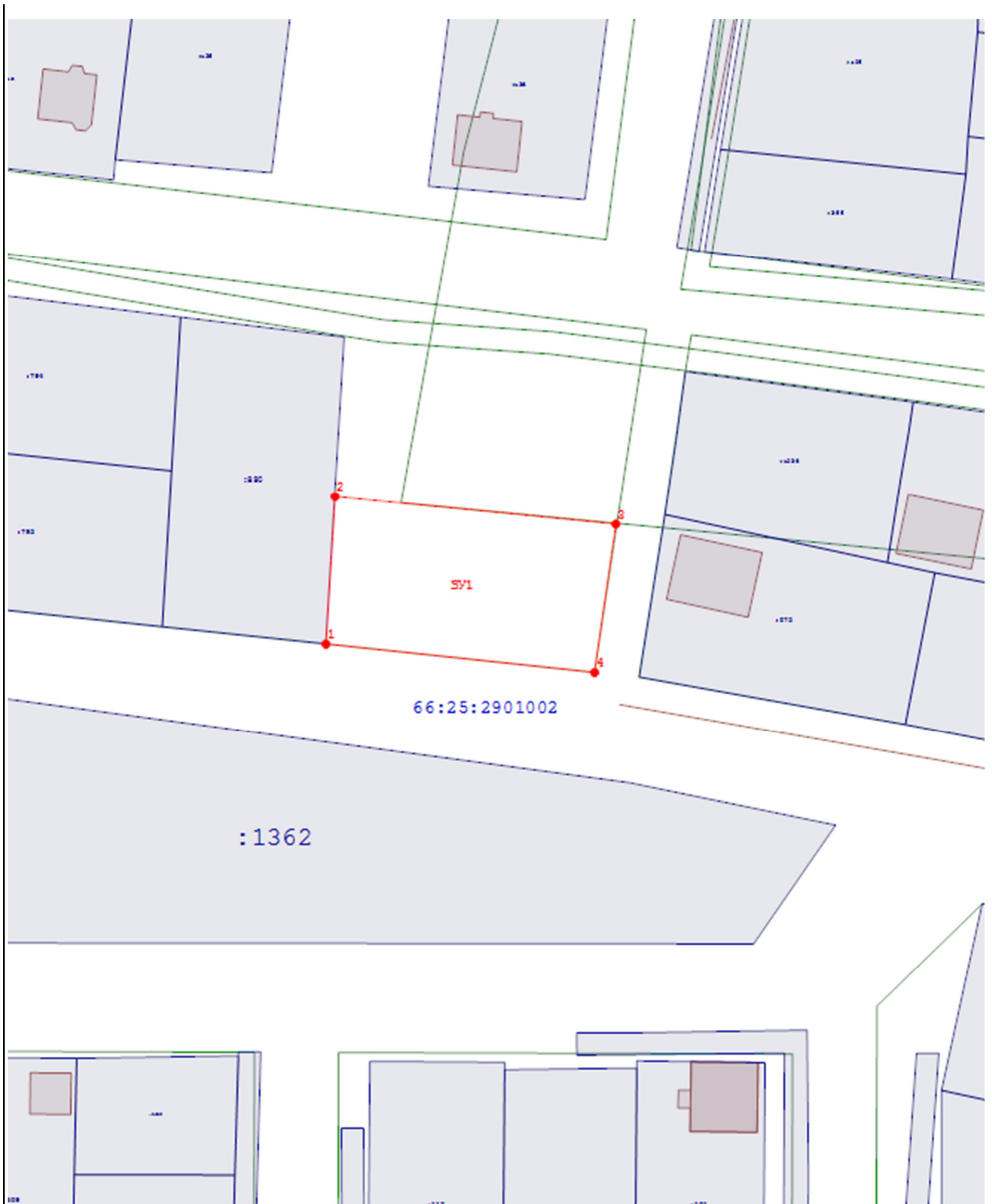
Схема расположения земельного участка или земельных участков на кадастровом плане территории

Условный номер земельного участка: ЗУ1

Площадь земельного участка _____ **1 297 м²**

(указывается проектная площадь образуемого земельного участка, вычисленная с использованием технологических и программных средств, в том числе размещенных на официальном сайте федерального органа исполнительной власти, уполномоченного Правительством Российской Федерации на осуществление государственного кадастрового учета, государственной регистрации прав, ведение Единого государственного реестра недвижимости и предоставление сведений, содержащихся в Едином государственном реестре недвижимости, в информационно-телекоммуникационной сети "Интернет" (далее - официальный сайт), с округлением до 1 квадратного метра. Указанное значение площади земельного участка может быть уточнено при проведении кадастровых работ не более чем на десять процентов)




Обозначение характерных точек границ	Координаты, м	
	(указываются в случае подготовки схемы расположения земельного участка с использованием технологических и программных средств, в том числе размещенных на официальном сайте. Значения координат, полученные с использованием указанных технологических и программных средств, указываются с округлением до 0,01 метра)	
	X	Y
1	2	3
1	356 066,33	1 547 735,11
2	356 092,50	1 547 736,73
3	356 087,59	1 547 786,75
4	356 061,29	1 547 782,94
1	356 066,33	1 547 735,11



Масштаб 1:1 000

МСК-66 зона 1

Условные обозначения:

-  - Границы земельных участков, сведения о которых имеются в ЕГРН
-  - Границы формируемого земельного участка
-  - Границы объектов капитального строительства, сведения о которых имеются в ЕГРН